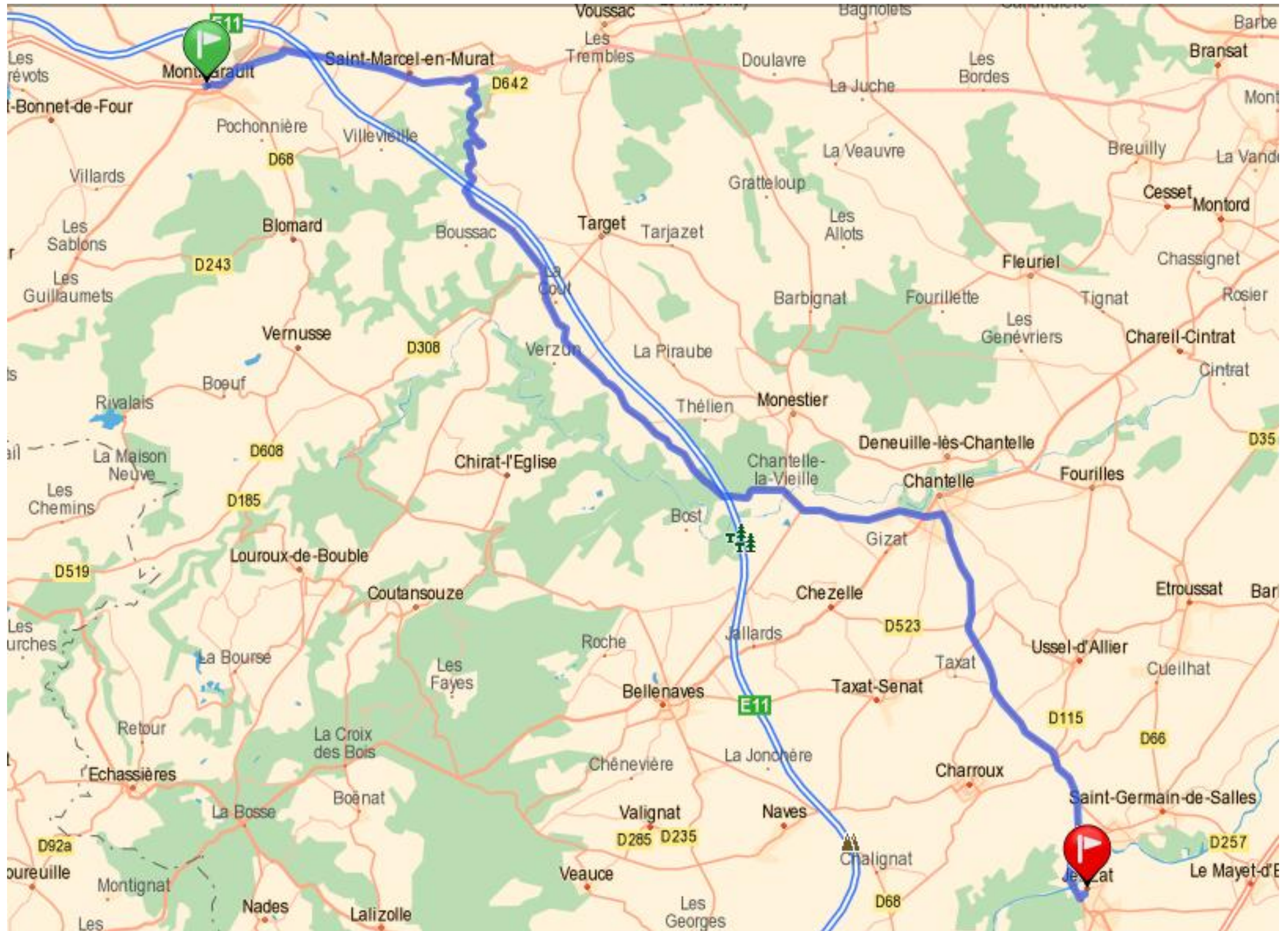


Plan 1 : itinéraire de l'entreprise

















Plan 2 caractéristiques de l'itinéraire

REMARQUE : (voir carte suivante)

Caractéristique des ouvrages d'art

Point A : Pont sur l'autoroute A71 permettant le passage de la départementale D42 d'une hauteur de 4.5m.

Point B : Pont sur la départementale D42 permettant un passage sous l'autoroute A71 d'une hauteur de passage de 4.5m.

			Départ: Montmarault, Centre	
		1	Sortir de Montmarault	
1.5 km	00h04			
		2	Continuer tout droit	
1.8 km	00h05			
		3	D46 Au rond-point, prendre la 1ère sortie: D46	
1.9 km	00h05		 Vitesse limitée à 50 km/h	
5.5 km	00h08			
		4	D642 Prendre D642	
6 km	00h09		 Succession de virages sur 3 km	
7 km	00h10			
		5	D42 Prendre à droite: D42	
12 km	00h16		 Succession de virages sur 1.1 km	
16 km	00h20		 Succession de virages sur 0.2 km	
18 km	00h23		 Succession de virages sur 0.8 km	
20 km	00h25		 Vitesse limitée à 50 km/h	
22 km	00h27		 Vitesse limitée à 50 km/h	
22 km	00h27			
		6	Traverser Chantelle	
23 km	00h30		 Prendre à droite: D42	
23 km	00h31		 Vitesse limitée à 50 km/h	
24 km	00h31		 Vitesse limitée à 50 km/h sur 0.3 km	
			Sortie de Chantelle	
24 km	00h31			
		7	D42 Continuer sur : D42	
32 km	00h40		 Vitesse limitée à 50 km/h sur 0.2 km	
32 km	00h40			
		8	Prendre à gauche: Chemin de la Gravière	
33 km	00h41			
		9	Entrer dans Jenzat	

